



Auf den rund 50 Kilometern dieser abwechslungsreichen Tour erlebt man Flusstäler, Weinberge, Streuobstwiesen und die reizvolle Landschaft des Schwäbischen Waldes mit ihren bizarren Schluchten, plätschernden Bachläufen und tosenden Wasserfällen. Kaum um die Ecke gebogen, ändert sich das Landschaftsbild - und genau das ist es, was den Reiz dieser Tour ausmacht. Kleine Ortschaften und größere Städte laden mit ihren historischen Bauwerken und Leckerem aus Küche und Keller zu einer Pause ein.

**Tour 1: Über Stock und Stein durch Wald und Wein**

Die Wanderung startet im Remstal, einem überregional bekannten Weinbaugebiet, welches mit seinen Gastronomen vinologisch und kulinarisch einen sehr guten Ruf genießt! Also nichts wie rein in die gute Stube, kulinarische Köstlichkeiten warten nur darauf bei geselliger Stimmung probiert zu werden. Was es über die leiblichen Genüsse hinaus im Remstal noch zu bewundern und zu erleben gibt, darüber informiert der Remstal Tourismus e. V. im i-Punkt am S2-Bahnhof Endersbach, am Startpunkt des Rems-Murr-Wanderwegs. Von dort führt der Weg direkt ans Ufer der Rems, wo die ehemaligen Weinstädter Gartenschauflächen Birken Spitze und Steinbruch Beutelsstein liegen. Besonders sehenswert ist die vielfach prämierte Stuttgarter Holzbrücke.

Auf dem weiteren Weg durch die von Reben geprägte Landschaft des Remstals bieten sich dem Wanderer immer wieder fantastische Ausblicke, zum Beispiel blickt man vom Kleinheppacher Kopf über das gesamte vordere Remstal, bis hinüber zum Stuttgarter Kessel mit dem Fernsehturm. Bei gutem Wetter sieht man vom dortigen, großzügig angelegten Rastplatz sogar die Schwäbische Alb.

Nach einem kurzen Stück durch den Wald, führt der Weg an der Bergkante über die Weinberge entlang, direkt zum Hörleskopf und von dort zum Korber Kopf. Beide Bergköpfe belohnen den Aufstieg mit atemberaubenden Ausblicken! Über Hanweiler erreicht man das erste Etappenziel Winnenden. Hier bieten sich vielfältige Einkehrmöglichkeiten, oder man taucht zum Abschluss der Tour im Wunnebad ab und entspannt anschließend im Saunabereich. Als ideale Unterkunft bietet sich beispielsweise die „Schöne Aussicht“ auf der Burg Bürg an, nur wenige Kilometer von der Winnender Innenstadt entfernt, direkt am Start von Tour 2 gelegen.

**IN ETAPPEN | DURCH DEN REMS-MURR-KREIS**

Die rund 50 Kilometern dieser abwechslungsreichen Tour lassen sich gut in 3 Etappen einteilen. Entweder als dreitägiges Wandererlebnis mit Übernachtungen in einer der zahlreichen Unterkünfte an der Strecke oder als drei separate Tagestouren, deren Start- und Zielorte sehr gut mit Bus und Bahn verknüpft werden können. Die QR-Codes führen direkt zu den jeweiligen Bahnverbindungen oder zur Auswahl der Unterkünfte in den Etappenorten.

**WEINSTADT**

**i** Stadt Weinstadt  
Telefon 0 71 51 / 693 - 0  
www.weinstadt.de



**KORB**

**i** Gemeinde Korb  
Telefon 0 71 51 / 93 34 - 0  
www.korb.de



**WINNENDEN**

**i** Stadt Winnenden, i-Punkt  
Telefon 0 71 95 / 92 41 - 60  
www.winnenden.de



**BERGLEN**

**i** Gemeinde Berglen  
Telefon 0 71 51 / 97 57 - 0  
www.berglen.de



**RUDERSBERG**

**i** Gemeinde Rudersberg  
Telefon 0 71 83 / 30 05 - 81  
www.rudersberg.de



**ALTHÜTTE**

**i** Gemeinde Althütte  
Telefon 0 71 83 / 9 59 59 - 0  
www.althuetten.de



**MURRHARDT**

**i** Stadt Murrhardt  
Telefon 0 71 92 / 213 - 777  
www.murrhardt.de



**HINWEIS**  
Nach dem Scannen des QR-Codes im Browser den Button klicken um die Startzeit zu aktualisieren.



**WEINSTADT | STUTTGARTER HOLZBRÜCKE**  
Weinstadt-Endersbach ist Start- oder Endpunkt des Rems-Murr-Wanderwegs und mit der S-Bahn gut zu erreichen. Besonders sehenswert: Die vielfach ausgezeichnete Stuttgarter Holzbrücke bei den ehemaligen Gartenschauflächen direkt an der Rems.



**KORB | STEINZEITMUSEUM KLEINHEPPACH**  
Das Steinzeitmuseum im neu errichteten Dorfgemeinschaftshaus in Korb-Kleinheppach beherbergt eine vorgeschichtliche und volkskundliche Privatsammlung. Das Museum ist ab Juli 2021 voraussichtlich jeden 1. und 3. Sonntag im Monat geöffnet.



**KORB | KLEINHEPPACHER KOPF**  
Der Kleinheppacher Kopf ist einer von drei Bergköpfen um Korb. Er ist der Hausberg von Kleinheppach. Neben einem Aussichtspunkt über das Remstal befindet sich hier ein Grillplatz mit Schutzhütte, ein Spielplatz und viele Bänke zum Rasten.



**KORB | KÖPFE AM KORBER KOPF**  
Der Skulpturen-Rundweg beim Berghäusle zeigt unterhalb des Korber Kopfs jährlich wechselnde Kunstwerke renommierter Künstler, Schulen und Vereine.



**WINNENDEN | WUNNEBAD**  
Sechs Becken mit über 2.000 m² Wasserfläche im Innen- und Außenbereich, eine Saunalandschaft und vieles mehr laden zu einer entspannenden Rast ein. Auch im Winter kann man im beheizten 50-Meter-Freibecken schwimmen.



**WINNENDEN | HISTORISCHE ALTSTADT**  
Ein kleiner Ausflug in die Marktstraße mit ihren schönen Fachwerkhäusern, dem Schwaikheimer Torturm mit Museum und dem Marktplatz mit dem historischen Marktbrunnen ist in Winnenden schon fast Pflicht.



**WINNENDEN | SCHLOSSKIRCHE ST. JAKOBUS**  
Die Schlosskirche wurde im 14. Jahrhundert erbaut. Der Hochaltar erinnert an ihre Bedeutung als Zwischenstation auf dem mittelalterlichen Jakobspilgerweg und stellt in aufwendigen Schnitzarbeiten das Leben und Wirken des Heiligen Jakobus dar.



**WINNENDEN | FEUERWEHRMUSEUM**  
Das Museum liegt direkt am Bahnhof Winnenden und bietet einen nahezu lückenlosen Überblick über 250 Jahre Feuerwehrgeschichte. Öffnungszeiten und Infos: www.feuerwehrmuseum-winnenden.de



**WINNENDEN | BURG BÜRG**  
Von der ehemaligen Burganlage ist nur noch der runde Bergfried erhalten. Heute beherbergt die Burg das Burghotel „Schöne Aussicht“. Von der Terrasse und den Hotelzimmern hat man einen wunderbaren Ausblick bis zum Stuttgarter Fernsehturm.




**RUDERSBERG | KÖNIGSTEIN**  
Der Königstein erinnert an den 60. Geburtstag und das 25-jährige Regierungsjubiläum von König Wilhelm I. von Württemberg am 30. Oktober 1841. Der Stein wurde anlässlich einer Jagd gesetzt. Neben dem Denkmal laden Bänke zur Rast ein.



**RUDERSBERG | BURG WALDENSTEIN**  
1251 erbaut, beherbergt die sehenswerte Burg einen Burghasthof mit Rittersaal, Burgstühle und Terrasse. Teile der mittelalterlichen Wehrmauer sind bis heute erhalten. Von der Burg hat man einen prächtvollen Ausblick.



**RUDERSBERG | AUSSICHTSPUNKT HAUBE MANNENBERG**  
Auf 536 m Höhe liegt der Aussichtspunkt Haube bei Rudersberg-Mannenberg. Eine Panoramatafel gibt Auskunft, was in den vier Himmelsrichtungen zu sehen ist. Bei schönem Wetter hat man hier eine Fernsicht bis zur Burg Hohenzollern.



**MURRHARDT | HÖRSCHBACHSCHLUCHT**  
In der engen, urwüchsig Hörschbachschlucht trifft man gleich auf zwei Wasserfälle. Dort fällt der „Hintere Wasserfall“ als Kaskade 12 m in die Tiefe. Etwa 2 km talabwärts liegt der zweite, der ca. 5 m hohe „Vordere Wasserfall“.




**MURRHARDT | HISTORISCHE ALTSTADT**  
Geschichte kann man in Murrhardt beim Rundgang durch die historische Innenstadt erleben. Neben vielen Bürgerhäusern gibt es auch wahre Kleinode zu entdecken, z.B. die gotische Walterichkirche oder die spätromanische Walterichskapelle.




**MURRHARDT | CARL-SCHWEIZER-MUSEUM**  
Die naturkundliche Abteilung präsentiert Säugetiere und Vögel Mitteleuropas in naturnahen Dioramen, während die heimatsgeschichtliche Sammlung Dokumente der Regional- und Stadtgeschichte von der Römerzeit bis ins Mittelalter umfasst.



**MURRHARDT | NATURPARKZENTRUM**  
Den Bienen bei der Arbeit zuschauen, übers Wasser gehen und die dort vorkommenden Kleinlebewesen mal ganz groß sehen, oder sich über die Geschichte des Schwäbischen Waldes informieren, das kann man im Murrhardter Naturparkzentrum.



**REMS-MURR | WANDERWEG**  
Mehrtagestour für Naturliebhaber:innen und Entdecker:innen  
REMS-MURR-KREIS



Weitere Informationen zum Rems-Murr-Wanderweg  
Schwäbischer Wald Tourismus e.V.  
Alter Postplatz 10 | 71332 Waiblingen  
Telefon 0 71 51 / 5 01 13 76  
info@schwaebischerwald.com  
www.schwaebischerwald.com  
Naturpark Schwäbisch-Fränkischer Wald e.V.  
Marktplatz 8 | 71540 Murrhardt  
Telefon 0 71 92 / 213 - 887  
info@naturpark-sfw.de  
www.naturpark-sfw.de  
Remstal Tourismus e.V.  
Bahnhofstraße 21 | 71384 Weinstadt  
Telefon 0 71 51 / 2 76 50 47  
info@remstal.de  
www.remstal.de

Impressum:  
8. überarbeitete Auflage, 2021  
Herausgeber: Landratsamt Rems-Murr-Kreis, Stabsstelle Wirtschaftsförderung; Konzeption, Texte und Design: agentur arcas, Murrhardt; Fotografie: agentur arcas, Stefan Bossov, Klaus Malle, Waiblingen, i-stock/Peoplenimages

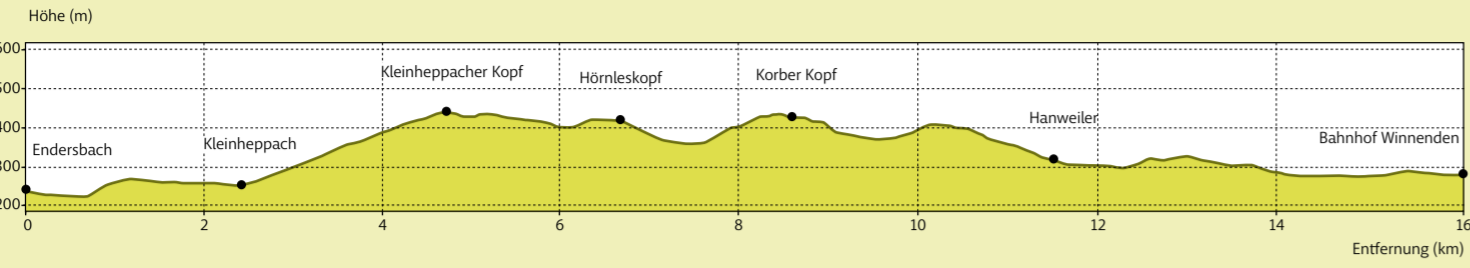




## TOUR 1 ÜBER STOCK UND STEIN DURCH WALD UND WEIN

Streckenlänge: 16 km  
Höhenmeter: 422 m

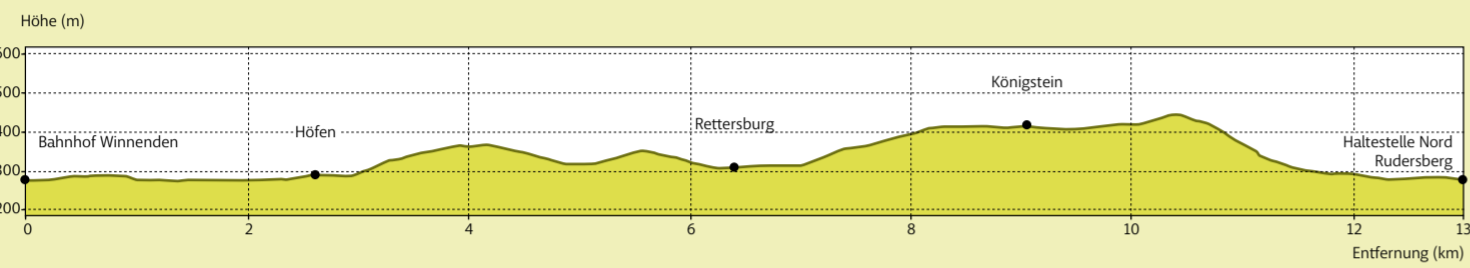
Überwiegend geteerte Wege führen durch die Weinberge. Kräftige Anstiege werden mit einem großartigen Panoramablick auf das Remstal belohnt. Auf der Strecke informieren Schautafeln – am Kleinheppacher Kopf über die Steinzeit, am Hörnleskopf über den Wald und am Korber Kopf über die geologischen Schichten der Berge. Am Ende der Route durch Weinberge und Wälder lässt es sich in der Winnender Marktstraße bei einer Tasse Kaffee oder einem Viertele Wein entspannen.



## TOUR 2 ZU BESUCH BEI MAJA, WILLI UND DEN APFELBÄUMEN

Streckenlänge: 13 km  
Höhenmeter: 288 m

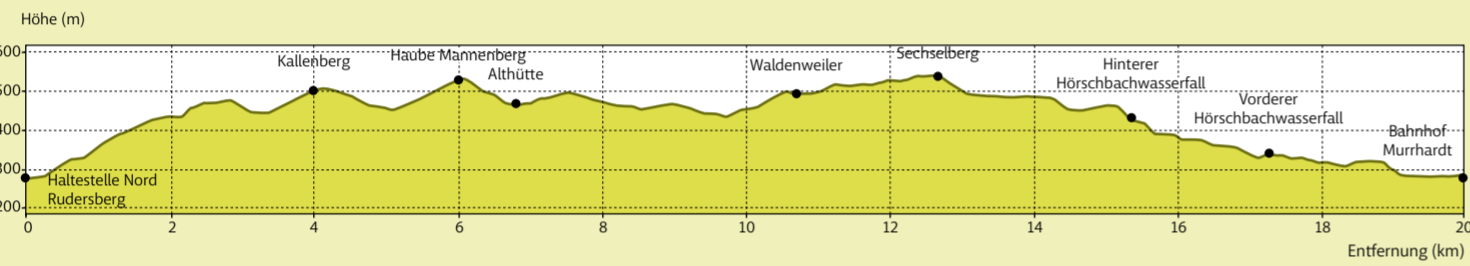
Die Tour führt über Streuobstwiesen, am Waldrand entlang und durch überwiegend lichten Mischwald auf Teer-, Wald- und Schotterwegen. Besonderheiten dieser Etappe sind die Winnender Altstadt, die Burg Bürg und der Königstein bei Rudersberg.



## TOUR 3 GEHEIMNISVOLLER PFAD ZUM HERZEN DES WALDES

Streckenlänge: 20 km  
Höhenmeter: 567 m

Die Tour führt mit mehreren Steigungen auf Kieswegen und schmalen Pfaden zum größten Teil durch den Wald zur den Hörschbachwasserfällen. Vom Hinteren Wasserfall führt die Strecke westlich der Hörschbachschlucht auf einem bequemen Weg zum Vorderen Wasserfall.



Wegzeichen entlang der Strecke



Direkt zur Routennavigation auf dem Smartphone

- Rems-Murr-Wanderweg
- ⋯ Alternativroute
- 1 Sehenswürdigkeiten
- 11 Gastronomie an der Route
- 11 Unterkunft an der Route
- 11 Orte mit vielen Gastronomen/Unterkünften
- 11 Bahnhof
- S Bahnhof S-Bahn
- DB Bahnhof DB



Wir bedanken uns herzlich beim Schwäbischen Albverein für das Engagement bei der Streckenkonzepktion und für die Betreuung des Wanderwegs.

Maßstab 1 : 40.000  
0 0,5 1 1,5 2 km  
Kartendaten © OpenStreetMap Mitwirkende www.openstreetmap.org



**HINWEIS**  
Im Jahr 2021 kann sich der ausgeschilderte Routenverlauf im Bereich der Stadt Winnenden leicht verändern.

- SEHENSWÜRDIGKEITEN**
- WEINSTADT**
- 1 Ortsteil Endersbach
- KORB**
- 2 Steinzeitmuseum Kleinheppach
  - 3 Kleinheppacher Kopf
  - 4 Köpfe am Korber Kopf
- WINNENDEN**
- 5 Wunnebad
  - 6 Schlosskirche St. Jakobus
  - 7 Historische Altstadt
  - 8 Feuerwehrmuseum
  - 9 Burg Bürg
- RUDERSBERG**
- 10 Königstein
  - 11 Burg Waldenstein
  - 12 Aussichtspunkt Haube Mannenberg
- MURRHARDT**
- 13 Hinterer Hörschbachwasserfall
  - 14 Hörschbachschlucht
  - 15 Vorderer Hörschbachwasserfall
  - 16 Historische Innenstadt
  - 17 Carl-Schweizer-Museum
  - 18 Naturparkzentrum