



## Zeit zur Erholung und Genuss für Geist und Gaumen

„Wir verbinden Räume und Menschen“, das könnte das Motto des neuen Freizeitbusses zwischen Backnang und Aspach im Murr- und Bottwartal und Oberstenfeld im Bottwartal sein. Von 1. Mai bis 18. Oktober wird der „Berg- und Talbus“ zwischen dem Backnanger Bahnhof und Prevorst in den Löwensteiner Bergen immer an Sonn- und Feiertagen unterwegs sein. Radler können sich bequem auf die Höhe des Lichtenberg, einer staufischen Burg, transportieren lassen oder sie fahren bis zur Endstation Prevorst und haben dort, von Nassach aus, Anschluss an den Räuberbus. Von Großbottwar aus gibt es eine Freizeitbusverbindung ins Neckartal bis nach Marbach am Neckar oder Besigheim mit dem „WeinKulTourer“ ([www.weinkultourer.de](http://www.weinkultourer.de)).

### Wander-Tipp 1



### Wein-Lese-Weg

Leichter bis mittlerer Schwierigkeitsgrad

→ Haltestellen: Lichtenberg und Oberstenfeld  
Etappen sind möglich ab den Haltestellen

Auf dem Wein-Lese-Weg säumen 15 Literaturtafeln das 35 km lange Teilstück des Württemberger Weinwanderweges durch die Region. Darauf sind Verse, Zitate, Briefauszüge teils berühmter Autoren zu lesen, die dieses Fleckchen Erde zu schätzen wussten: So widmete Eduard Mörike seiner Beningner Cousine und Jugendliebe ein Gedicht und Ludwig Uhland bestellte auf Burg Schaubeck mindestens einmal Wein. Faltplan, Rundtouren + App: [www.marbach-bottwartal.de](http://www.marbach-bottwartal.de)



© Stuttgart-Marketing GmbH

# Berg- und Talbus Touren- und Freizeittipps



## Über das Murr- und Bottwartal in die Löwensteiner Berge

**KOSTENLOS: Fahrrad mitnehmen!**



Prevorst

Gronau

Oberstenfeld

Lichtenberg

Sinzenburg

Kleinaspach

Großaspach

Backnang

MINERALFREI  
OHNE KOFFEIN

zum Weinkultourer

ASPACHER PANORAMA

MURKBÄDER  
BACKNANG

WINE-MAR

WALD  
ERLEBUNG





Stadtturm © Backnang

Durchflossen von der malerischen Murr liegt Backnang reizvoll eingebettet in eine großartige Landschaft, die von Streuobstwiesen und sanften Hügeln geprägt wird. In den historischen Gassen und Gemäuern sind Architektur und Kunst eine seltene Symbiose eingegangen. Die Galerie der Stadt Backnang beim Stadtturm veranstaltet weithin beachtete Ausstellungen. Alte Meister von Lucas Cranach bis Albrecht Dürer finden sich im Graphik-Kabinett im Helferhaus. Theater und Kleinkunst blühen in mehreren Theatern. Veranstaltungsorte wie das Kulturgut Hagenbach oder der Club Junges Europa ergänzen das kulturelle Angebot zusammen mit Museen wie dem Museum Scheuerle, dem Schmiedemuseum, der Techniksammlung, dem Rundfunkmuseum und dem Ungarn-deutschen Heimatmuseum.

#### Weitere Informationen

Stadtinformation Backnang, Am Rathaus 2  
71522 Backnang, Telefon 07191 894-256  
stadtinfo@backnang.de, www.backnang.de

➤ → S3 | S4, Mo-So im Halbstundentakt, vvs.de

#### Highlights

- Murrufer bei der Bleichwiese
- Naherholungsgebiet „Plattenwald“ (Tiergehege, Biergarten)
- Backnanger Straßenfest (jährlich, letztes Juniwochenende)
- Classic-Ope(r)n-Air
- Rundweg um die Hepp-Seen mit Grillplatz Strümpfelbach)
- Murrbäder Backnang Wonnemar und Freibad



#### Wander-Tipp

### Altstadt Backnang – Murr-Metropole mit Fachwerk & Cafés

**Streckenlänge: ca. 3 km**

**Wegbeschreibung und Karte: Stadtrundgang Backnang**  
**Anspruch \*\*\***

Startpunkt ist der Bahnhof. Von dort geht es über den Zebrastreifen halbrechts in die Bahnhofstraße, vorbei am Backnanger Bürgerhaus und Schillerplatz in Richtung Altstadt. Unterwegs springt bereits das Gebäude der Stiftskirche ins Auge. An der bergab führenden Marktstraße vorbei führt der Weg nun einen kurzen Anstieg in den Stiftshof. Am Platz befindet sich das ehemalige herzogliche Schloss, erbaut nach Plänen von Heinrich Schickhardt, heute Sitz des Amtsgerichts. Rechts hiervon die herzogliche Küche. Zur Linken strahlt die Stiftskirche St. Pancratius, ehemalige Grabstätte der Markgrafen von Baden. Wieder bergab in den Petrus-Jacobi-Weg geht es am frisch sanierten Bandhaus vorbei. Zur Rechten ragt der majestätische Stadtturm in den Himmel, gleich daneben das prächtige Fachwerkgebäude der Städtischen Galerie. Vom Stadtbalkon schweift der Blick zur Linken über eines der schönsten süddeutschen Fachwerk-Rathäuser. Zum Ausklingen des Rundgangs bieten sich die zahlreichen Cafés oder samstags und mittwochs auch der Besuch des Wochenmarkts an, ehe es dann bergan durch die Marktstraße wieder zurück zum Bahnhof geht.

Blick aufs historische Rathaus © Backnang



Die Gemeinde Aspach, mit ihrem Teilort Kleinaspach, der vielen bestens bekannt ist als die Heimat der Schlagerkönigin Andrea Berg, bietet vielfältige Freizeitmöglichkeiten für Wanderer, Radfahrer oder Spaziergänger. Sie liegt landschaftlich schön an den südlichen Ausläufern der Löwensteiner Berge. So findet der Besucher hier ein Netz von beschilderten Rad- und Wanderwegen, ausgedehnte ruhige Waldgebiete ohne großen Durchgangsverkehr, sonnige Weinberge und mehrere schöne Aussichtspunkte weit über die Backnanger Bucht und bis hinüber zu Schurwald und Schwäbischer Alb. Der Wanderweg „Aspacher Panorama“ lädt hier zu großen und kleinen Wanderungen und Radtouren ein.



Kelter © Gemeinde Aspach

#### Weitere Informationen

Gemeindeverwaltung  
Aspach  
Backnanger Str. 9,  
71546 Aspach  
Telefon 07191 212-0,  
info@aspach.de  
www.aspach.de

#### Highlights

- Geschichts-, Umwelt- und Kulturlehrpfad (GUck) mit 25 Audiostationen (Texte auch auf Schwäbisch). Hier geht's zum Ausflugsrezept für eine Wanderung in den herrlichen Aspacher Weinbergen – einfach QR Code scannen
- Keuperlehrpfad
- Mountainbike-Strecke
- WeinWanderWeg Aspach mit der Historischen Kelter Kleinaspach
- Skulpturenpark „Lapidarium“ mit Ausstellung Steinzeit+Römerzeit in Kleinaspach, direkt am Rad- und Wanderweg (Haltestelle Sonnenhof)



 → S-Bahn S3 | S4, Bus 364 | 367, mehr unter vvs.de

#### Wander-Tipp

### „Aspacher Panorama“ – Aussichten und stille Täler



**Streckenlänge: ca. 10 km, mit Abkürzungen ca. 6-7 km**  
**Wegbeschreibung und Karte: Wanderkarte Aspacher Panorama**  
**Anspruch \*\*\***

Ausgangspunkt ist die Historische Kelter. Von den Kleinaspacher Bushaltestellen ist diese in ca. 20 Minuten zu erreichen. Man folgt dem „WeinWanderWeg“ und erreicht entlang des Weinbergs den Aussichtspunkt Föhrenberg, mit wunderbarer Sicht über die Backnanger Bucht. Weiter geht es oberhalb der Wochenendhäuser, wo die Möglichkeit besteht, durch die Weinberge abzukürzen, oder man folgt der Wegweisung bis nach Hintervöhrenberg. Auch hier gibt es eine Abkürzung steil hinunter ins Rohrbachtal und weiter nach Einöd. Die Landschaft erinnert hier an das Voralpenland. Von Vordervöhrenberg geht es weiter über Steinhausen hinunter ins Eisbergtal, danach entlang dem ehemaligen Mühlkanal bis nach Einöd. Vorbei am „s'Dörfle“ des Hotels Sonnenhof, dann hinauf zum Sinzenburger Wengert am Schau-Weinberg vorbei, wo sich eine Rast mit schöner Aussicht anbietet. Am Waldrand führen Serpentinaen steil hinab, vorbei am Schul-Weinberg der Conrad-Weiser-Schule zum Hornungshof. Entlang dem Krummenbach, vorbei an Feuchtwiesen bis zur Ortsmitte, zum Ausgangspunkt an der Bushaltestelle.

Lapidarium © Gemeinde Aspach





Oberstenfeld © Werner Kuhnle

Die Wein- und Waldbaugemeinde Oberstenfeld liegt idyllisch unterhalb der Weinberge von Forstberg und Lichtenberg. Den historischen Ortskern prägt besonders die erhöht gelegene und an ein Münster erinnernde Stiftskirche. Ältester Bauteil dieser spätromanischen Kirche ist die Säulenkrypta aus dem 11. Jahrhundert. Übrannt werden Oberstenfeld und das Bottwartal von der gut erhaltenen Burg Lichtenberg. Der mächtige Burgfried wurde um 1220 erbaut. Besonders schön ist die um 1230

### Weitere Informationen

Gemeinde Oberstenfeld  
 Großbottwarer Str. 20, 71720 Oberstenfeld  
 Tel. 07062 261-0  
 info@oberstenfeld.de , www.oberstenfeld.de

entstandene Kapelle mit reichen Bemalungen an den Wänden. Oberstenfeld, Gronau und Prevorst haben viel zu bieten. In Gronau befindet sich die schöne Dorfkirche St. Cyriakus. Von dort aus geht es hoch zum in walddreicher Umgebung gelegenen Prevorst, mit 483 Metern über dem Meeresspiegel höchster Punkt im Landkreis Ludwigsburg. Die bis heute als „Seherin von Prevorst“ bekannte Friederike Hauffe verbrachte in diesem Dorf ihre Jugendzeit. Bei Prevorst befindet sich auch das Quellgebiet der Bottwar.

Die reizvolle Lage zwischen Weinbergen und Wald am Rand der Löwensteiner Berge und direkt am Naturpark Schwäbisch-Fränkischer Wald bietet vorzügliche Wander- und Radfahrmöglichkeiten, ob auf ebenen Wegen entlang der Bottwar oder

 → Bus 460, S4 ab Marbach (N), mehr unter vvs.de

aufwärts durch Weinberge, Wälder und Wiesen. Grill- und Spielplätze, eine Kneippanlage und das das neu gestaltete Walderlebnis Krugeiche laden zum Verweilen ein. In Oberstenfeld, Gronau und Prevorst gibt es viel zu entdecken, viel zu erleben und viel zu genießen!

### Wander-Tipp

#### Im Schatten der Burgen



**Streckenlänge: 9 Kilometer**  
**Wegbeschreibung und Karte:**  
**Rad- und Wanderführer Marbach-Bottwartal**  
**Anspruch: \*\***

Von der Haltestelle Beilsteiner Straße in Oberstenfeld führt die Tour mit einem Abstecher, vorbei an der Dorf- und der Stiftskirche aus dem 11. Jahrhundert, an altem Baumbestand und Streuobstwiesen, zum Forstberg. Es eröffnen sich wunderbare Ausblicke auf die Burg Hohenbeilstein und in die Löwensteiner Berge und unterwegs imposante Aussichten auf Wunnenstein und Köchersberg. Nach Umrundung des Forstkopfes kommt man ab den Stufen ein Stück des gleichen Weges zurück. Durch die Weinlagen führt der Weg durch Baumwiesen nach Oberstenfeld, vorbei an der romanischen Peterskirche aus dem 11. Jahrhundert. Die im 13. Jahrhundert gemalten Fresken sind zum Teil noch erhalten.

### Highlights:

- Mit kühlem Nass lockt von Mai bis September das moderne und großzügig gestaltete Mineral-freibad Oberes Bottwartal mit Kurven-, Steil- und Kinderrutschbahn, Sprungturm, Trampolinanlage und FKK-Gelände.
- Führungen durch Burg Lichtenberg ganzjährig, erster Sonntag im Monat. Anmeldung erforderlich: Tel. 07144 102-375 · 14-17 Uhr, info@marbach-bottwartal.de





### Rad-Tipp

## Bergige Wald- und Weintour

Landschaftsgenuss für alle, die Anstrengungen nicht scheuen oder mit dem E-Bike Rückenwind genießen

**Streckenlänge: 55 Kilometer / 838 Höhenmeter**

**Wegbeschreibung und Karte: Rad- und Wanderführer Marbach-Bottwartal**

**Anspruch: \*\*\*\***

Sulzbach an der Murr ist eine ausgesprochen walddreiche Gemeinde. 64 Prozent der Markungsfläche sind bewaldet. Das schlägt sich auf der ganzen Strecke nieder, die durch den dichten Schwäbischen Wald führt.

Von der Haltestelle Burg Lichtenberg durch die Weinberge hinab nach Lembach. Weiter durch Hof nach Sauserhof und dort links auf dem Alb-Neckar-Radweg zurück nach Großbottwar. Dort beim Supermarkt (Edeka) rechts abbiegen, die Landesstraße überqueren, über den Parkplatz an der Stadtmauer rechts durch das ehemalige Stadttor in der Mauer, dann immer geradeaus durch die Altstadt. Bei der Bäckerei links auf die Oberstenfelder Straße. Rechts halten, nach ca. 200m rechts Richtung Tennishalle ins Winzerhäuser Tal. Bei den ersten Weinbergen rechts, später links Richtung Oberstenfeld (Schild).

In Oberstenfeld auf dem Radweg Richtung Gronau.

E-Bike-Tour © Corinna Jacobs




Museum GroMusle in Gronau

Im Gronau an der ersten Kreuzung links Richtung Beilstein. Nach der Kuppe sofort rechts (Feldweg); auf Höhe des Holzlagerplatzes rechts. Immer geradeaus bis Jettenbach, dann rechts nach Klingen, dort links über Maad und Billensbach Richtung Kaisersbach.

















### Highlights

- Im GroMusle in Gronau wird das Leben in der ersten Hälfte des 20. Jahrhunderts dargestellt (1. Sonntag im Monat, 14-17 Uhr; Aug./Sept. Sommerpause).
- Auch Mountainbiker kommen in Oberstenfeld, Gronau und Prevorst auf ihre Kosten. Vorschläge für Rad- und Wandertouren, GPS-Daten + App unter [www.marbach-bottwartal.de](http://www.marbach-bottwartal.de)
- Der Rad- und Wanderführer der Tourismusgemeinschaft Marbach-Bottwartal liegt im Berg- und Talbus aus.

**Nur Samstag, Sonn- und Feiertag  
vom 1. Mai bis zum vorletzten Sonntag  
im Oktober. Mit Fahrradbeförderung**

 Haltestelle  
zum Be- und Entladen  
von Fahrrädern



<b>S3</b>	Stuttgart HBF	ab	08.15	10.15	12.15	14.15	16.15
<b>S3</b>	Backnang	an	08.48	10.48	12.48	14.48	16.48
<b>S4</b>	Stuttgart HBF	ab	08.08	10.08	12.08	14.08	16.08
<b>S4</b>	Ludwigsburg	ab	08.24	10.24	12.24	14.24	16.24
<b>S4</b>	Backnang	an	08.52	10.52	12.52	14.52	16.52
Backnang ZOB (Bstg 2A)		09.00	11.00	13.00	15.00	17.00	
- Etzwiesenbrücke		09.01	11.01	13.01	15.01	17.01	
- Gerberstraße		09.02	11.02	13.02	15.02	17.02	
- Seminar		09.04	11.04	13.04	15.04	17.04	
- Rossbergstaffel		09.05	11.05	13.05	15.05	17.05	
Großaspach Lerchenstr.		09.08	11.08	13.08	15.08	17.08	
- Klöpferbach		09.10	11.10	13.10	15.10	17.10	
- Forstboden		09.11	11.11	13.11	15.11	17.11	
Kleinaspach Karlshof		09.13	11.13	13.13	15.13	17.13	
- Ortsmitte		09.16	11.16	13.16	15.16	17.16	
- Sonnenhof		09.17	11.17	13.17	15.17	17.17	
- Sinzenburg		09.19	11.19	13.19	15.19	17.19	
Oberstenfeld Lichtenberg		09.22	11.22	13.22	15.22	17.22	
- Lichtenberg Straße		09.25	11.25	13.25	15.25	17.25	
- Mineralfreibad		09.29	11.29	13.29	15.29	17.29	
- Katholische Kirche		09.30	11.30	13.30	15.30	17.30	
- Beilsteiner Straße		09.31	11.31	13.31	15.31	17.31	
- Lichtenberger Straße		09.32	11.32	13.32	15.32	17.32	
- Kreuzstraße		09.33	11.33	13.33	15.33	17.33	
<b>bus</b> 460 Marbach (N)	ab	08.40	10.40	12.40	14.40	16.40	
<b>bus</b> 460 Gronau Schule	an	09.11	11.11	13.11	15.11	17.11	
Gronau Schule		09.35	11.35	13.35	15.35	17.35	
- Krone		09.36	11.36	13.36	15.36	17.36	
- Prevorst Löwen		09.43	11.43	13.43	15.43	17.43	
- Prevorst Feuerwehr		09.44	11.44	13.44	15.44	17.44	
Gronau Prevorst Feuerwehr		10.02	12.02	14.02	16.02	18.02	
- Prevorst Löwen		10.03	12.03	14.03	16.03	18.03	
- Krone		10.09	12.09	14.09	16.09	18.09	
- Schule		10.10	12.10	14.10	16.10	18.10	
<b>bus</b> 460 Gronau Schule	ab	10.14	12.10	14.10	16.10	18.10	
<b>bus</b> 460 Marbach (N)	an	10.49	12.43	14.43	16.43	18.43	
Oberstenfeld Kreuzstraße		10.12	12.12	14.12	16.12	18.12	
- Lichtenberg Straße		10.13	12.13	14.13	16.13	18.13	
- Mineralfreibad		10.17	12.17	14.17	16.17	18.17	
- Katholische Kirche		10.18	12.18	14.18	16.18	18.18	
- Beilsteiner Straße		10.19	12.19	14.19	16.19	18.19	
- Lichtenberger Straße		10.20	12.20	14.20	16.20	18.20	
- Lichtenberg		10.25	12.25	14.25	16.25	18.25	
Kleinaspach Sinzenburg		10.27	12.27	14.27	16.27	18.27	
- Sonnenhof		10.29	12.29	14.29	16.29	18.29	
- Ortsmitte		10.30	12.30	14.30	16.30	18.30	
- Karlshof		10.33	12.33	14.33	16.33	18.33	
Großaspach Forstboden		10.36	12.36	14.36	16.36	18.36	
- Klöpferbach		10.38	12.38	14.38	16.38	18.38	
- Lerchenstraße		10.40	12.40	14.40	16.40	18.40	
Backnang Rossbergstaffel		10.43	12.43	14.43	16.43	18.43	
- Seminar		10.44	12.44	14.44	16.44	18.44	
- Etzwiesenbrücke		10.46	12.46	14.46	16.46	18.46	
- ZOB		10.50	12.50	14.50	16.50	18.50	
<b>S4</b>	Backnang	ab	11.03	13.03	15.03	17.03	19.03
<b>S4</b>	Ludwigsburg	an	11.36	13.36	15.36	17.36	19.36
<b>S4</b>	Stuttgart Hauptbahnhof	an	11.52	13.52	15.52	17.52	19.52
<b>S3</b>	Backnang	ab	11.11	13.11	15.11	17.11	19.11
<b>S3</b>	Stuttgart HBF	an	11.45	13.45	15.45	17.45	19.45

 → [www.vvs.de](http://www.vvs.de)

**Nur Sonn- und Feiertag  
vom 01. Mai bis zum vorletzten Sonntag  
im Oktober. Mit Fahrradbeförderung**

**Regiobus Stuttgart**

<b>S4</b>	Stuttgart HBF	ab	09.08	11.08	13.08	15.08	17.08
<b>S4</b>	Marbach Bahnhof	an	09.35	11.35	13.35	15.35	17.35
<b>S4</b>	Backnang	ab	09.33	11.33	13.33	15.33	17.33
<b>S4</b>	Marbach Bahnhof	an	09.51	11.51	13.51	15.51	17.51
Marbach Bahnhof	ab	09.59	11.59	13.59	15.59	17.59	
Marbach, Rielingshäuser Straße		10.00	12.00	14.00	16.00	18.00	
Erdmannhausen, Huober		10.01	12.01	14.01	16.01	18.01	
Erdmannhausen, Schweißbrücke		10.03	12.03	14.03	16.03	18.03	
Steinheim (Murr), Kelter		10.08	12.08	14.08	16.08	18.08	
Steinheim (Murr), Kleinbottwarer Str.		10.09	12.09	14.09	16.09	18.52	
Kleinbottwar		10.12	12.12	14.12	16.12	18.12	
Großbottwar, Waldstraße		10.15	12.15	14.15	16.15	18.15	
Großbottwar, Bachstraße		10.16	12.16	14.16	16.16	18.16	
Mundelsheim, Ottmarsheimer Straße		10.23	12.23	14.23	16.23	18.23	
Mundelsheim, Hessigheimer Straße		10.26	12.26	14.26	16.26	18.26	
Hessigheim, Gartenstraße		10.29	12.29	14.29	16.29	18.29	
Hessigheim, Sattlerei Eisele		10.30	12.30	14.30	16.30	18.30	
Besigheim, Neusatz		10.34	12.34	14.34	16.34	18.34	
Besigheim, Oberamteigasse		10.35	12.35	14.35	16.35	18.35	
Besigheim, Kelterplatz		10.37	12.37	14.37	16.37	18.37	
Besigheim, Bahnhof	an	10.42	12.42	14.42	16.42	18.42	
<b>RB18</b> Besigheim	ab	10.50	12.50	14.50	16.50	18.50	
<b>RB18</b> Stuttgart HBF	an	11.15	13.15	15.15	17.15	19.15	
<b>RB18</b> Stuttgart HBF	ab	10.43	12.43	14.43	16.43	18.43	
<b>RB18</b> Besigheim	an	11.05	13.05	15.05	17.05	19.05	
Besigheim, Bahnhof	an	11.14	13.14	15.14	17.14	19.14	
Besigheim, Kelterplatz		11.16	13.16	15.16	17.16	19.16	
Besigheim, Oberamteigasse		11.17	13.17	15.17	17.17	19.17	
Besigheim, Neusatz		11.19	13.19	15.19	17.19	19.19	
Hessigheim, Sattlerei Eisele		11.23	13.23	15.23	17.23	19.23	
Hessigheim, Gartenstraße		11.24	13.24	15.24	17.24	19.24	
Mundelsheim, Hessigheimer Straße		11.27	13.27	15.27	17.27	19.27	
Mundelsheim, Ottmarsheimer Straße		11.30	13.30	15.30	17.30	19.30	
Großbottwar, Bachstraße		11.31	13.31	15.31	17.31	19.31	
Großbottwar, Waldstraße		11.38	13.38	15.38	17.38	19.38	
Kleinbottwar		11.41	13.41	15.41	17.41	19.41	
Steinheim (Murr), Kleinbottwarer Str.		11.44	13.44	15.44	17.44	19.44	
Steinheim (Murr), Kelter		11.45	13.45	15.45	17.45	19.45	
Erdmannhausen, Schweißbrücke		11.49	13.49	15.49	17.49	19.49	
Erdmannhausen, Huober		11.51	13.51	15.51	17.51	19.51	
Marbach, Rielingshäuser Straße		11.53	13.53	15.53	17.53	19.53	
Marbach Bahnhof	an	11.59	13.59	15.59	17.59	19.59	
<b>S4</b> Marbach Bahnhof	ab	12.25	14.25	16.25	18.25	20.25	
<b>S4</b> Stuttgart HBF	an	12.52	14.52	16.52	18.52	20.52	
<b>S4</b> Marbach Bahnhof	ab	12.08	14.38	16.38	18.38	20.38	
<b>S4</b> Backnang	an	12.22	14.52	16.52	18.52	20.52	

**VORTEIL!** kostenlose  
Fahrradmitnahme

Gruppen werden gebeten,  
sich rechtzeitig unter  
[info@fmbus.de](mailto:info@fmbus.de) anzumelden

Die Route des Berg- und Talbus ermöglicht Wanderern eine Verbindung zum Freizeitbus WeinKulTourer und erschließt Ihnen damit noch mehr Ausflugsmöglichkeiten in der Region. Die Wanderung von Bus zu Bus führt Sie zwischen Wald und Reben in die Talauen mit ihren als Naturdenkmäler geschützten Feuchtgebieten und ins weitläufige Hügelland, wo markante Erhebungen das Gesicht der Landschaft prägen. An einem kleinen Rastplatz auf dem Harzberg eröffnet sich eine wunderbare Aussicht. Die genaue Tourenbeschreibung finden Sie unter [www.marbach-bottwartal.de/wanderungen](http://www.marbach-bottwartal.de/wanderungen). Die Tour hat in Großbottwar Anschluss zum WeinKulTourer (Bus 464). Umgekehrt hat der WeinKulTourer in Sinzenburg einen Anschluss zum Berg- und Talbus.



Harzberghäusle © Corinna Jacobs

## Mehr Ausflugstipps für die Region Stuttgart

Wandern, Radfahren, Städtetour oder ein Besuch im Museum? Unsere Region ist schön und hat für jeden Geschmack viel zu bieten. Lassen Sie sich inspirieren!

Auf [www.orange-seiten.de](http://www.orange-seiten.de) finden Sie ausgewählte Ausflugstipps und erfahren, welche Veranstaltungen und Feste Sie aktuell nicht verpassen dürfen. Wir zeigen Ihnen im Freizeitportal, wo Sie aktuell mit dem VVS richtig sparen können und wie Sie mit Bus und Bahn bequem und umweltfreundlich ans Ziel kommen. Sie erhalten nützliche Informationen für Ihren nächsten Ausflug und können diese ab sofort auch unterwegs abrufen. Weitere Anregungen für Ausflüge in die herrliche Landschaft des Schwäbischen Waldes gibt es unter [www.schwaebischerwald.com](http://www.schwaebischerwald.com).

 → [www.orange-seiten.de](http://www.orange-seiten.de)

## VVS-TagesTicket und GruppenTagesTicket

- Gültig ab Kauf/Entwertung/am Gültigkeitstag für beliebig viele Fahrten bis 7 Uhr am Folgetag
- Nicht übertragbar
- **GruppenTagesTickets** gelten für bis zu 5 Personen, Eltern fahren mit beliebig vielen eigenen Kindern bis einschließlich 17 Jahre; statt einer Person kann ein Hund/Fahrrad mitgenommen werden

**EINFACHER!** TagesTickets auch aufs Handy oder online als PrintTicket.

Am Wochenende und an Feiertagen werden Fahrräder in den S-Bahnen und Nahverkehrszügen kostenlos befördert.

## Einfach mal jemanden kostenlos mitnehmen

Mit einem **VVS-Monats- oder JahresTicket** können Sie bis zu drei Kinder (6-17 Jahre) oder alle eigenen Kinder (6-17 Jahre) samstags, sonn- und feiertags gratis mitnehmen. Noch besser fahren Sie mit einem **TicketPlus**. Denn Ticket Plus-Besitzer können neben den Kindern am Wochenende und an Feiertagen ganztätig sowie montags bis freitags ab 19 Uhr jeweils auch einen Erwachsenen mitnehmen.

## orange-seiten.de – Ausflüge mit dem VVS

Auf den Orangen Seiten, dem Freizeitportal des VVS, finden Sie ausgewählte Ausflugstipps! Neben vielen nützlichen Details zeigen wir Ihnen dort natürlich auch, wie Sie umweltfreundlich, bequem und preiswert mit Bus und Bahn Ihr Freizeitziel erreichen.

 → [www.vvs.de](http://www.vvs.de)



## VVS-Service

Telefon: 0711 19449

→ [vvs.de](http://vvs.de)

→ [facebook.com/vvs](https://facebook.com/vvs)

Verkehrs- und Tarifverbund

Stuttgart GmbH (VVS)

Rotebühlstraße 121

70178 Stuttgart

Stand: Januar 2021. Änderungen vorbehalten.