

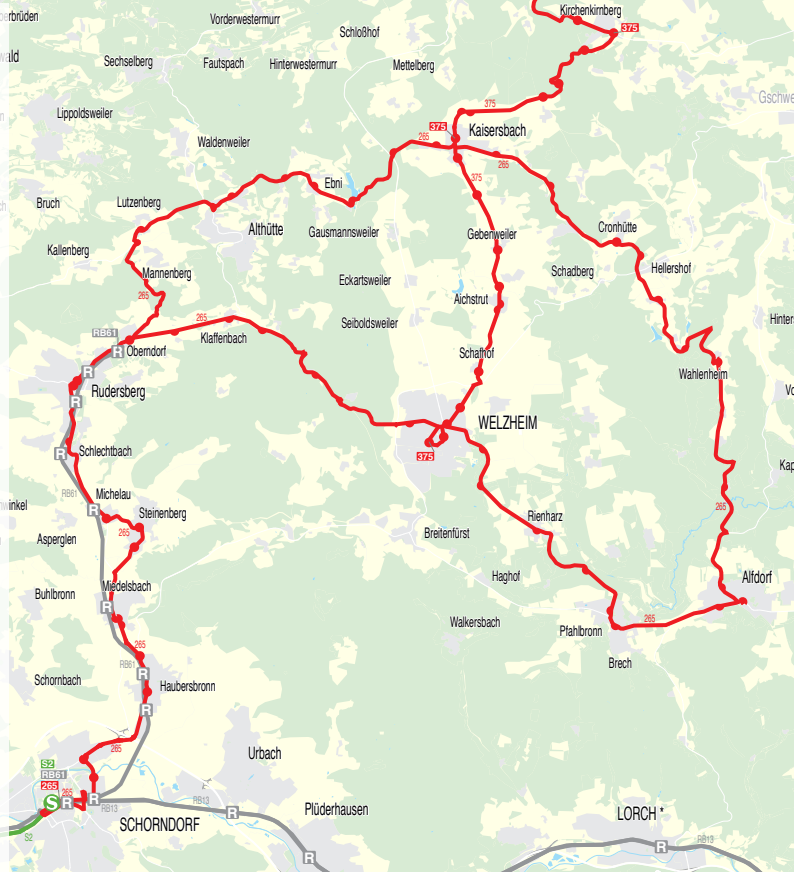


**Limesbus Nord & Süd,
Waldbus
und Räuberbus**



**Touren und Ausflugs-Tipps
mit den Rad- und Wanderbussen
im Schwäbischen Wald**

KOSTENLOS: Fahrrad mitnehmen!



265

Waldbus: **Schorndorf – Rudersberg – Welzheim – Kaisersbach – Althütte – Rudersberg – Schorndorf**

372

Limesbus Süd: **Murrhardt – Grab – Sulzbach (M) – Großeralach – Mainhardt**

375

Limesbus Nord: **Murrhardt – Kirchenkirchberg – Kaisersbach – Welzheim**

385

Räuberbus: **Sulzbach (M) – Wüstenrot**

Natur und Kultur auf der ganzen Linie

Im Schwäbischen Wald fahren der Limesbus Nord (Linie 372: Murrhardt – Grab – Großerlach – Mainhardt) vom 1. Mai bis zum dritten Sonntag im Oktober und der Limesbus Süd (Linie 375: Murrhardt – Waldsee – Kirchenkirnberg – Kaisersbach – Welzheim) vom 1. Mai bis zum dritten Samstag im Oktober. Beide Limesbusse sind immer an Samstagen sowie an Sonn- und Feiertagen in beide Richtungen unterwegs und bieten unter anderem die Möglichkeit, gezielt Stationen des UNESCO-Welterbes „Limes“ zu erwandern.

Der Räuberbus fährt vom 1. Mai bis zum dritten Sonntag im Oktober an Samstagen sowie an Sonn- und Feiertagen von Sulzbach an der Murr über Spiegelberg nach Wüstenrot (Linie 385) und zurück.

Der Waldbus (Linie 265) im Schwäbischen Wald erschließt in einem Rundkurs mit Start und Ziel in Schorndorf folgende weitere Orte: Rudersberg, Welzheim, Alfdorf, Kaisersbach und Althütte. Die Fahrten finden immer sonn- und feiertags vom 1. Mai bis zum dritten Sonntag im Oktober statt.

Wir wünschen Ihnen viel Spaß im Schwäbischen Wald!

Weitere Informationen zu den Rad- und Wanderbussen

www.limesbus.de

www.raeuberbus.de

www.waldbus.de

www.rems-murr-kreis.de

www.schwaebischerwald.com

www.naturpark-sfw.de

www.wanderwalter.de

Inhaltsverzeichnis

Limesbus

- Murrhardt Seite 6
- Mainhardt Seite 7
- Großerlach Seite 8
- Kaisersbach Seite 9
- Schwaben Park Seite 10

Schwäbische Waldbahn Seite 11

Waldbus

- Schorndorf Seite 12
- Rudersberg Seite 13
- Welzheim Seite 14
- Alfdorf Seite 15
- Althütte Seite 16

Räuberbus

- Sulzbach an der Murr Seite 17
- Spiegelberg Seite 18
- Wüstenrot Seite 19

Fahrpläne

- Limesbus Nord Seite 20
- Limesbus Süd Seite 22
- Räuberbus Seite 26
- Waldbus Seite 28

VVS-Tickettipp Seite 32



Sehenswürdigkeiten

- Limeswachtürme
- Ehemaliges Kloster
- Villa Franck
- Naturparkzentrum
- Carl-Schweizer-Museum
- Römerbad im Ärztehaus

Wandern/Radfahren

- 100 km markiertes Wanderwegenetz
- Premiumwanderweg Waldklingen
- Premiumspazierwanderweg Felsenmeer
- Limes- und Murrtalradweg
- Ausgeschilderte Mountainbikestrecken

Freizeitangebote

- Freizeitgebiet Waldsee
- Grill-/Rastplätze, teilweise mit Spielgeräten und Bolzplatz
- Aussichtsturm Riesberg mit Felsenmeer
- Fahrrad/E-Bike-Verleih
- Seen/Bäder**
- Waldsee und Freibad

Murrhardt

Murrhardt ist Schnittpunkt der beiden Limesbuslinien Nord und Süd. Der Limes durchquert den Ort auf einer Länge von zehn Kilometern von Grab bis Kaisersbach. Zwischen Siegelsberg und Köchersberg wurden in den 1960er Jahren fünf Wachturmreste teilrekonstruiert. Fundstücke aus den archäologischen Grabungen an den Wachtürmen und Zeugnisse aus römischer Zeit sind im Carl-Schweizer-Museum zu sehen.

Weitere Informationen

Stadt Murrhardt
Touristinfo im
Naturparkzentrum
Marktplatz 8
71540 Murrhardt
Tel. 07192 213777
www.murrhardt.de

Mainhardt

Die Gemeinde liegt an der „Idyllischen und Deutschen Limesstraße“. Bereits in keltischer Zeit besiedelt, war Mainhardt von 150 bis 259 n. Chr. ein römisches Kastell, das sich direkt in der heutigen Ortsmitte befindet. Es ist zum Teil ausgegraben und restauriert. Man trifft auf landschaftlich reizvolle Wander- und Radwege. Sehenswert ist auch das „Schlössle“ der Grafen Hohenlohe-Bartenstein aus dem 18. Jahrhundert, in dem heute das Römermuseum untergebracht ist. Am Limes bei Gailsbach wurde ein römischer Wachturm nachgebaut und in der Wehrkirche Bubenorbis kann ein Flügelaltar von 1485 besichtigt werden.



Sehenswürdigkeiten

- Römerkastell
- Römischer Wachturm
- Römermuseum
- Wehrkirche St. Margarethen in Bubenorbis
- Limesanlage
- Kunstmuseum Pahl in Gailsbach

Seen/Bäder

- Beheiztes Mineralfreibad mit Strandcafe

Wandern/Radfahren


- Limes-Lehrpfad
- Fuxi-Naturerlebnis-Pfad
- Rundwanderwege „Wandern im magischen Dreieck“
- D'r schwäbische Erlebnisradler – 11 Radrundtouren

Freizeitangebote

- Nordic Walking und Jogging

Weitere Informationen

Bürgermeisteramt Mainhardt, Hauptstraße 1
74535 Mainhardt, Tel. 07903 91500
www.mainhardt.de

 → Limesbus Süd Linie 375, Limesbus Nord Linie 372, mehr unter vvs.de

 → Limesbus Nord Linie 372, mehr unter vvs.de



Großerlach

Fernab von Hektik und Verkehrslärm findet man in Großerlach Ruhe und Entspannung. Der Hohe Brach bietet als höchste Erhebung des Schwäbischen Waldes eine fantastische Fernsicht auf die Schwäbische Alb. Auf dem Heidenbuckel südlich von Grab wurde ein vollständig wiederhergestellter Limesturm mit Palisade, Wall und Graben rekonstruiert. Hier beginnt auch der 28 km lange Limes-Lehrpfad bis Öhringen.

Sehenswürdigkeiten

- Limesanlage Heidenbuckel
- Begehbarer Silberstollen mit Wassertretbecken

Freizeitangebote

- Skilift, Snowpark, Boardpark & Bikepark Großerlach
- Kräuterzentrum Wasenhof

Wandern/Radfahren

- Limes-Lehrpfad
- Rundwanderwege „Wandern im magischen Dreieck“
- Nistkasten- und Naturerlebnispfad „Naturspur“
- Limeswanderweg
- Limesradweg

Weitere Informationen

Bürgermeisteramt Großerlach, Stuttgarter Straße 18
71577 Großerlach, Tel. 07903 9154-0
www.grosserlach.de

 → Limesbus Nord Linie 372, mehr unter vvs.de



Kaisersbach und der Ebnisee

Kaisersbach ist nicht nur die höchstgelegene Gemeinde im Schwäbischen Wald, sie ist mit einem gut markierten Wegenetz und der Nähe zum Mühlen- und Limeswanderweg ein idealer Ausgangspunkt für Wanderer. Der Ebnisee wurde 1746 für die Holzflößerei angelegt und ab 1884 als Ausflugsziel entdeckt. Im Sommer kann man im See schwimmen, rudern oder Tretboot fahren. Am Ufer hoffen die Angler, dass die Fische beißen.

Sehenswürdigkeiten

- Kräuterterrassen
- Menzlesmühle
- Hägelesklinge, Brunnenklinge und Gallengrotten

Seen/Bäder

- Ebnisee

Freizeitangebote

- Schwaben Park
- Sommerrodelbahn

- Ski- und Schlittenlift
- Langlaufloipen
- Naturparkführer

Wandern/Radfahren

- 100 km Wegenetz
- Limeswanderweg
- Mühlenwanderweg
- Idyllische Straße
- Wanderungen mit den Naturparkführern

Weitere Informationen

Gemeinde Kaisersbach
Dorfstraße 5
73667 Kaisersbach
Tel. 07184 93838-0
www.kaisersbach.de

In Kaisersbach treffen sich Wald- und Limesbus. Hier haben Sie die Möglichkeit umzusteigen.

 → Limesbus Süd Linie 375 und Waldbus Linie 265

Schwaben Park – seit 50 Jahren das familienfreundliche Ausflugsziel im Schwäbischen Wald



© Schwabepark



Der Schwaben Park ist nicht nur ein einzigartiges Freizeit-erlebnis für die ganze Familie, die sich gemeinsam in ein actionreiches Abenteuer auf über 60 Attraktionen stürzen wollen. Er ist auch eins der angesagtesten Kurzurlaubsziele des Schwäbischen Waldes. Spezialisiert auf Familien mit Kindern lockt der Schwaben Park in der Nähe von Stuttgart bereits seit 1972 mit jeder Menge Spaß, Action und Abenteuern. Neben rasanten und familienfreundlichen Fahrgeschäften, kurzweiligen Shows und außergewöhnlichen Achterbahnen, wie die mehrfach prämierte und interaktive Familien Achterbahn „Hummel Brummel“, kommen auch die ganz Kleinen voll auf Ihre Kosten. Über die Hälfte der Attraktionen und Shows sind für Kinder unter vier Jahren, in Begleitung Erwachsener, geeignet. Für trockene Abenteuer sorgt die Indoor-Attraktion „AZURA und das Geheimnis des magischen Mühlbach“, das Indoor-Schwarzlicht Minigolf oder die Kinder-Erlebnishalle mit Fahrgeschäften und einem Kletterwald. Tierischen Spaß gibt es mit den Schimpansen, Papageien, Ziegen und Alpakas. Das parkeigene und ganzjährig geöffnete Feriendorf liegt direkt am Schwaben Park und bietet mit seinen urigen und komfortabel ausgestatteten Blockhäusern ideale Voraussetzungen für einen gelungenen Familienurlaub. Dank barrierefreiem Haus auch für Gäste mit Handicap geeignet. Lust auf Abenteuer? Dann auf in den Schwaben Park.

Alle Informationen zu Öffnungszeiten, Eintrittspreisen etc. finden Sie unter www.schwabepark.de.

Schwaben Park GmbH, Hofwiesen 11, 73667 Kaisersbach
Tel. 07182 93610-0

 → Limesbus Süd Linie 375



Die Geschichte der Schwäbischen Waldbahn beginnt im Jahr 1911 mit der Fahrt des ersten Zugs von Schorndorf über

Rudersberg nach Welzheim. Die rund 23 km lange Strecke hat es in sich: Die Bahnlinie durch den Schwäbischen Wald ist eine der schönsten und steilsten in unserem „Ländle“. Seit 1992 steht die gesamte Strecke mit allen Bauwerken als Kulturdenkmal unter Denkmalschutz. Sie ist die am aufwendigsten gebaute Nebenbahnstrecke mit Bergbahncharakter in Baden-Württemberg, die noch komplett erhalten ist.

Infos und Fahrkarten

www.schwaebische-waldbahn.de,
Tel. 07182 8008- 15
oder in den Vorverkaufsstellen. Fahrkarten für Spontanfahrer gibt es auch direkt im Zug.

Die Tonspur und der Bahnerlebnispfad entlang der Schwäbischen Waldbahn

Bahnfahrer können sich während der Fahrt vom schwäbischen Zugbegleiter Christian Schnauffer unterhalten lassen. Dieser begleitet den Hörer mit Witz und Historie auf eine kurzweilige in die Zeit, „als Schaffner sein noch was war“. Die Tonspur führt entlang des Bahnerlebnispfades und gibt mit Infotafeln an den Haltestellen und Bahnhöfen Einblick in die Geschichte und Baugeschichte der Schwäbischen Waldbahn. Auf den Tafeln finden sich die Telefonnummern, unter denen die Audiodateien angewählt werden können. Weitere Infos unter www.schwaebischerwald.com.



Schorndorf

Schorndorf ist die Geburtsstadt von Gottlieb Daimler, der mit seiner Erfindung die Technikwelt revolutionierte. Die historische Altstadt von Schorndorf steht heute in ihrer Gesamtheit unter Denkmalschutz. Der gewachsene Stadtkern ist auch heute noch bequem zu Fuß zu entdecken. Die vielen gut erhaltenen und mit schwäbischer Gründlichkeit gepflegten Fachwerkhäuser machen Schorndorf zu einem wichtigen Ziel innerhalb der deutschen Fachwerkstraße. Umrahmt von Fachwerk präsentiert sich in der Stadtmitte einer der schönsten historischen Marktplätze in Baden-Württemberg.

Sehenswürdigkeiten

- Daimler-Geburtshaus
- Stadtmuseum
- Schwäbische Waldbahn
- Burgschloss
- Forscherfabrik

Seen/Bäder

- Oskar Frech SeeBad
- Naturbad Ziegeleisee
- Freibäder Buhlbronn und Weiler
- Allwetterbad Schlichten

Wandern/Radfahren


- Remstal Radweg
- Wieslaufstal Radweg
- Remstalweg
- Qualitätswanderweg Herrenbachtal Weg

Sonstiges

- E-Bike-Verleihstation

Weitere Informationen

Stadtinfo Schorndorf
 Marktplatz 1
 73614 Schorndorf
 Tel. 07181 602-6000
www.schorndorf.de


-  → Waldbus Linie 265, Start Schwäbische Waldbahn



Ölmühle Michelau

Weitere Informationen

Rathaus Rudersberg
 Backnanger Straße 26
 73635 Rudersberg
 Tel. 07183 3005-0
www.rudersberg.de

-  → Waldbus Linie 265, Linie 228

Rudersberg

Rudersberg, Tor zum Schwäbischen Wald, liegt eingebettet zwischen ausgedehnten Streuobstwiesen, sanften Hügellandschaften und naturnahen Wäldern. Auf dem Wieslaufstalradweg lassen sich die märchenhaften Wiesentäler und wildromantischen Bäche entdecken. In Rudersberg beginnt zudem die steilste und landschaftlich reizvollste Bahnstrecke Württembergs. Hier dampft die Schwäbische Waldbahn nach Welzheim hinauf.

Sehenswürdigkeiten

- Burg Waldenstein
- Johanneskirche
- Ensemble Kirchplatz mit Petruskirche und Altes Pfarrhaus in Steinenberg
- Ölmühle Michelau mit technischem Museum

Seen/Bäder

- Freibad Rudersberg
- Freibad Steinenberg

Wandern/Radfahren

- Rad- und Wanderwege
- Gehölzlehrgarten bei Steinenberg
- Streuobstwiesenlehrpfad in Schlechtbach
- Heimatkundlicher Lehr- und Wanderpfad Schlechtbach
- Bahnerlebnispfad



Ostkastell

Welzheim

Der Luftkurort Welzheim ist sowohl für seine Champagnerluft als auch für seine Lage am UNESCO-Welterbe Limes weit über seine Grenzen hinaus bekannt. Welzheim gehörte mit drei Kastellen (Westkastell, Ostkastell, Kleinkastell Rötelsee) zu den wichtigsten Truppenstandorten am Obergermanisch-Raetischen Limes. Naherholungs-suchende und Urlauber finden zahlreiche ausgeschilderte Rundwanderwege und Rundradwege. Gelangen Sie zu versteckten Ecken, kleinen Seen, geheimnisvollen Schluchten, Viadukten, Wasserfällen und Grotten.

Sehenswürdigkeiten

- Stadtpark mit Wellingtonien
- St. Gallus-Kirche
- Sternwarte mit Planetenweg
- Klingenmühle
- Eins & Alles - Erfahrungsfeld der Sinne
- Archäologischer Park Ostkastell

Seen/Bäder

- Aichstruter Stausee

Wandern/Radfahren

- Premium Wanderweg
- Drei Schluchten und Premium Spazierweg
- Römerwald
- Limeswanderweg
- Mühlenwanderweg
- Leintalradweg
- GeoErlebnisPfad
- Bahnerlebnispfad

Weitere Informationen

Stadt Welzheim
Kirchplatz 3, 73642 Welzheim
Tel. 07182 8008-15
www.welzheim.de



Alfdorf

Der Wald ist in Alfdorf ein prägender Teil der Landschaft. Aber auch die Täler der Lein und der Rot zeugen von idyllischer Schönheit und stehen unter Natur-schutz. Während die Landschaft im nördlichen Gemeindeteil von eher sanften Tälern geprägt ist, gibt es zum Remstal hin steile und tief eingeschnittene Täler mit Klingen, Grotten und so manch geheimnisvollem Sandsteingebilde. Die Höhen bieten beeindruckende Ausblicke auf den Nordrand der Schwäbischen Alb.

Sehenswürdigkeiten

- Meuschenmühle
- Voggenbergmühle
- Heinlesmühle
- Hummelgautsche
- Hagmühle
- Oberes Schloss
- Schlossgarten
- Stephanuskirche
- Seen/Bäder**
- Eisenbachsee
- Hagerwaldsee
- Hüttenbühlsee
- Leinecksee

Wandern/Radfahren

- 8 ausgeschilderte Rundwanderwege (7 bis 14 km)
- HW 3 »Main-Neckar-Rhein-Weg«
- HW6
- »Limeswanderweg«
- Mühlenwanderweg
- Leintalradweg
- Limesradweg

Weitere Informationen

Rathaus Alfdorf, Obere Schlossstraße 28
73553 Alfdorf, Tel. 07172 309-11, www.alfdorf.de

→ Limesbus Süd Linie 375, Waldbus Linie 265 und Linie 228

→ Waldbus Linie 265, Linie 266



Althütte

Der Erholungsort Althütte liegt im Süden des Schwäbischen Waldes und ist eine moderne, aufgeschlossene Gemeinde mit einem hohen Freizeitwert. Die Gemeinde war einst Heimat vieler Glasbläser und Rechenmacher.

Zum Genießen und Erholen warten eine abwechslungsreiche Landschaft mit Wäldern, Fluren und romantischen Tälern wie das Naturschutzgebiet „Strümpfelbachtal“, Biotopen und Seen auf seine Besucher. Ein reichhaltiges gastronomisches Angebot und vielseitige Unterkunftsmöglichkeiten in Gasthöfen oder Ferienwohnungen laden dazu ein, gleich mehrere Ferientage hier zu verbringen.

Sehenswürdigkeiten

- Naturschutzgebiet Strümpfelbachtal

Freizeitangebote

- Grill- und Spielplatz Steinbachtal
- Grill- und Spielplatz Kallenberg
- Bühlhauweg

Seen/Bäder

- Ebnisee
- Wassertretbecken Fautspach und Steinbachtal

Wandern/Radfahren

- Althütte mit Gemeindebezirk Sechselberg, Rechenspitzerweg

Weitere Informationen

Rathaus Althütte
Rathausplatz 1
71566 Althütte
Tel. 07183 95959-0
www.althuette.de

 → Waldbus Linie 265



Sulzbach an der Murr

Sulzbach an der Murr liegt idyllisch im Murrtal und ist staatlich anerkannter Erholungsort. Das Ortsbild ist geprägt von stattlichen Fachwerkgiebelhäusern. Den Mittelpunkt bildet die evangelische Ulrichskirche, malerisch gelegen auf einem über dem Fischbach thronenden Plateau. Das einstige Wasserschloss Lautereck ist ein prächtiger Fachwerkbau mit zwei Ecktürmen. Neben an in der Brauerei mit Biergarten, dem Sulzbacher Schlösslebräu, wird seit einigen Jahren wieder Sulzbacher Bier angeboten.



Gastronomie-Tipps Sulzbach

- Krone, Haller Str.1
- Sulzbacher Schlösslebräu, Backnanger Str. 78/2
- Gasthof Eisenbahn, Bahnhofstr. 30
- Sulzbacher Hof, Flurstr. 2
- Café Silke, Brühlgasse 2

Weitere Informationen

Gemeindeverwaltung Sulzbach an der Murr
Bahnhofstraße 3, 71560 Sulzbach an der Murr
Tel. 07193 51-0
www.sulzbach-murr.de

 → Regionalbahn R3, Bus 385

Spiegelberg

Von einer früheren Spiegelglashütte im malerischen Lautertal hat der Ort seinen Namen. Spiegelberg und seine sechs Teilorte liegen mitten im Schwäbischen Wald am Rand der Idyllischen Straße in einer wunderschönen, walddreichen Landschaft. Bekannt ist der „Kulturbuckel“ Großhöchberg, eine Hochburg der Kunst und Kultur im Schwäbischen Wald mit dem Theater Kabirinet und dem Klosterhof. Eine der höchsten Erhebungen des Naturparks ist der 533 m hohe Juxkopf mit seinem Aussichtsturm, der einen herrlichen Blick über das Wäldermeer bietet.



Gastronomie-Tipps Spiegelberg

- Pizzeria Alter Simpl, Großhöchberger Str. 1/2
- Gasthof Löwen, Dorfplatz 25, Jux
- Zum Goldenen Ritter, Schulstraße 5, Vorderbüchelberg
- Gasthof Siller, Brunnenstr. 9, Vorderbüchelberg
- Gasthof Pension Hirsch, Dorfplatz 29, Jux
- Gasthaus Löwen, Im Weiler 3, Nassach

Weitere Informationen

Gemeindeverwaltung Spiegelberg
Sulzbacher Straße 7, 71579 Spiegelberg
Tel. 07194 9501-0
www.gemeinde-spiegelberg.de



Wüstenrot

Wüstenrot mit seinen rund 6.800 Einwohnern liegt im Südosten des Landkreises Heilbronn. Mitten im Naturpark Schwäbisch-Fränkischer Wald gelegen und eingebettet zwischen Lautertal und Brettachtal hat sich die Gemeinde Wüstenrot in den vergangenen Jahren zu einem beliebten Freizeitziel für Wanderer und Radfahrer als anerkannter Erholungsort entwickelt. Regelmäßig werden Kräuterwanderungen angeboten.

Die 5-Landkreis-Radtour für sportliche Radler sowie eine Familienradtour ergänzen das Angebot. Wüstenrot ist ein vom Deutschen Skiverband zertifiziertes Nordic-Walking-Zentrum mit 12 Strecken verschiedener Schwierigkeitsgrade.

Weitere Informationen

Gemeindeverwaltung Wüstenrot
Eichwaldstraße 19, 71543 Wüstenrot
Tel. 07945 9199-0
www.gemeinde-wuestenrot.de

Sehenswürdigkeiten

- Burg Maienfels
- Aussichtsturm „Steinknicke“
- Glas- und Heimatmuseum
- Klettergarten
- Silberstollen
- Himmelsleiter
- Greifvogelanlage
- DSV Nordic-Walking-Zentrum
- Finsterroter See
- „Dachsi NaturErlebnisPfad“
- Bausparmuseum
- 3D-Bogenschützen Parcours

Samstags, sonn- und feiertags



vom 1. Mai bis zum vorletzten Sonntag im Oktober
mit Fahrradbeförderung

VORTEIL! Kostenlose
Fahrradmitnahme

Sa

RS aus Backnang/Stuttgart	an	08:21	10:38	12:38	14:38	16:38	18:38
Bus mit Fahrradanhänger							
Murrhardt Bahnhof	ab	08:45	10:45	12:45	14:45	16:45	18:45
- Robert-Franck-Str.		08:47	10:47	12:47	14:47	16:47	18:47
- Murrhärle		08:51	10:51	12:51	14:51	16:51	18:51
- Kieselhof		08:53	10:53	12:53	14:53	16:53	18:53
- Hördthof		08:56	10:56	12:56	14:56	16:56	18:56
Grab-Frankenweiler		08:58	10:58	12:58	14:58	16:58	18:58
- Trauzenbach		09:00	11:00	13:00	15:00	17:00	19:00
Grab Friedhof/Limes-Wachturm		09:04	11:04	13:04	15:04	17:04	19:04
- Hohenbrach		09:07	11:07	13:07	15:07	17:07	19:07
Großerlach-Erlach		09:10	11:10	13:13	15:10	17:10	19:10
- Liemersbach		09:13	11:13	13:16	15:13	17:13	19:13
Großerlach Schule		09:16	11:16		15:16	17:16	19:16
Großerlach Rathaus			11:18		15:18		19:18
- Abzweig Neufürstenhütte			11:19		15:19		19:19
- Abzweig Mittelfischbach			11:20		15:20		19:20
- Oberfischbach			11:21		15:21		19:21
Kleinerlach			11:23		15:23		19:23
Neufürstenhütte			11:24		15:24		19:24
- Altfürstenhütte			11:26		15:26		19:26
Böhringsweiler			11:27		15:27		19:27
Mainhardt Abzw.Hohengarten		09:21	11:31	13:21	15:31	17:21	19:31
- Maßstabsfabrik		09:23	11:33	13:23	15:33	17:23	19:33
- Turmuhrenmuseum		09:24	11:34	13:24	15:34	17:24	19:34
- Wendeplatte		09:25	11:35	13:25	15:35	17:25	19:35

Sa

Bus mit Fahrradanhänger	ab	07:37	09:27	11:37	13:27	15:37	17:27
Mainhardt Wendeplatte	ab	07:37	09:27	11:37	13:27	15:37	17:27
- B14		07:38	09:28	11:38	13:28	15:38	17:28
- Maßstabsfabrik		07:39	09:29	11:39	13:29	15:39	17:29
- Abzw.Hohengarten		07:40	09:30	11:40	13:30	15:40	17:30
- Böhringsweiler			09:33		13:33		17:33
- Altfürstenhütte			09:35		13:35		17:35
Neufürstenhütte			09:37		13:37		17:37
Kleinerlach			09:38		13:38		17:38
Oberfischbach			09:40		13:40		17:40
Abzweig Mittelfischbach			09:41		13:41		17:41
- Abzweig Neufürstenhütte			09:42		13:42		17:42
Großerlach Rathaus			09:43		13:43		17:43
Großerlach Schule		07:45	09:45	11:45	13:45	15:45	17:45
Liemersbach		07:49	09:49	11:49	13:49	15:49	17:49
Großerlach-Erlach		07:51	09:51	11:51	13:51	15:51	17:51
- Hohenbrach		07:54	09:54	11:54	13:54	15:54	17:54
Grab Friedhof/Limes-Wachturm		07:57	09:57	11:57	13:57	15:57	17:57
- Trauzenbach		08:01	10:01	12:01	14:01	16:01	18:01
Grab-Frankenweiler		08:03	10:03	12:03	14:03	16:03	18:03
Murrhardt-Hördthof		08:05	10:05	12:05	14:05	16:05	18:05
- Kieselhof		08:06	10:06	12:06	14:06	16:06	18:06
- Murrhärle		08:07	10:07	12:07	14:07	16:07	18:07
- Robert-Franck-Str.		08:10	10:10	12:10	14:10	16:07	18:10
Murrhardt Bahnhof	an	08:13	10:13	12:13	14:13	16:13	18:13
RS nach Backnang/Stuttgart	ab	08:20	10:20	12:20	14:20	16:20	18:20

Regionalbahn



Haltestellen zum Be- und
Entladen von Fahrrädern



Samstags

vom 1. Mai bis zum vorletzten Samstag im Oktober
mit Fahrradbeförderung



VORTEIL! Kostenlose
Fahrradmitnahme

R3 aus Backnang/Stgt	an	07:38	09:38	11:38	13:38	15:38	17:38	19:38	21:37
Limesbus 375 aus Mainh. an				10:55	12:55	14:05	16:05		
Bus mit Fahrradanhänger									
Murrhardt Bahnhof	ab	07:45	09:45	11:45	13:45	15:45	17:45	19:45	21:45
- Ärztehaus		07:47	09:47	11:47	13:47	15:47	17:47	19:47	21:47
- Alm		07:49	09:49	11:49	13:49	15:49	17:49	19:49	21:49
- Hausen		07:51	09:51	11:51	13:51	15:51	17:51	19:51	21:51
- Eisenschmiedmühle		07:52	09:52	11:52	13:52	15:52	17:52	19:52	21:52
Fornsbach Waldsee		07:54	09:54	11:54	13:54	15:54	17:54	19:54	21:54
- Kindergarten		07:55	09:55	11:55	13:55	15:55	17:55	19:55	21:55
- Marktstraße		07:56	09:56	11:56	13:56	15:56	17:56	19:56	21:56
Göckelhof Kreuzung		07:59	09:59	11:59	13:59	15:59	17:59	19:59	21:59
Unterneustetten		08:01	10:01	12:01	14:01	16:01	18:01	20:01	22:01
Oberneustetten		08:02	10:02	12:02	14:02	16:02	18:02	20:02	22:02
Tiefenmad		08:04	10:04	12:04	14:04	16:04	18:04	20:04	22:04
Kirchenkirchb. Gemeindehalle		08:06	10:06	12:06	14:06	16:06	18:06	20:06	22:06
- Bohnreute			10:07		14:07		18:07		
Kaisersbach Abzw. Altersberg			10:09		14:09		18:09		
- Mönchhof Abzw.			10:10		14:10		18:10		
- Bruch			10:12		14:12		18:12		
- Hauptstraße			10:15		14:15		18:15		

Bus mit Fahrradanhänger									
Kaisersbach Hauptstraße				10:42		14:42		18:42	
- Bruch				10:43		14:43		18:43	
- Mönchhof Abzw.				10:45		14:45		18:45	
- Abzw. Altersberg				10:46		14:46		18:46	
Kirchenkirchberg Bohnreute				10:48		14:48		18:48	
-Gemeindehalle	06:50	08:50	10:50	12:50	14:50	16:50	18:50	20:50	
Tiefenmad	06:51	08:51	10:51	12:51	14:51	16:51	18:51	20:51	
Oberneustetten	06:53	08:53	10:53	12:53	14:53	16:53	18:53	20:53	
Unterneustetten	0:54	08:54	10:54	12:54	14:54	16:54	18:54	20:54	
Göckelhof Kreuzung	06:56	08:56	10:56	12:56	14:56	16:56	18:56	20:56	
Fornsbach Waldsee	06:59	08:59	10:59	12:59	14:59	16:59	18:59	20:59	
- Kindergarten	07:00	09:00	11:00	13:00	15:00	17:00	19:00	21:00	
- Marktstraße	07:01	09:01	11:01	13:01	15:01	17:01	19:01	21:01	
Murrh. Eisenschmiedmühle	07:04	09:04	11:04	13:04	15:04	17:04	19:04	21:04	
- Hausen	07:05	09:05	11:05	13:05	15:05	17:05	19:05	21:05	
- Alm	07:07	09:07	11:07	13:07	15:07	17:07	19:07	21:07	
- Ärztehaus	07:09	09:09	11:09	13:09	15:09	17:09	19:09	21:09	
Murrhardt Bahnhof	an	07:12	09:12	11:12	13:12	15:12	17:12	19:12	21:12
R3 /Linie 390 nach									
Backnang/Stuttgart	ab	-	09:19	11:19	13:19	15:19	17:19	19:19	-
Limesbus 376 nach Grab,									
Großerlach	ab	-	-	-	15:02	17:02	-	-	-

Regionalbahn

Regionalbus

Haltestellen zum Be- und
Entladen von Fahrrädern



Sonn- und feiertagsvom 1. Mai bis zum vorletzten Samstag im Oktober
mit Fahrradbeförderung**VORTEIL!** Kostenlose
Fahrradmitnahme

R3 aus Backnang/Stuttgart an	09:38	11:38	13:38	15:38	17:38	19:38
Limesbus 375 aus Mainhardt an		10:55	12:55	14:05	16:05	
Bus mit Fahrradanhänger						
Murrhardt Bahnhof ab	09:45	11:45	13:45	15:45	17:45	19:45
- Ärztehaus	09:47	11:47	13:47	15:47	17:47	19:47
- Alm	09:49	11:49	13:49	15:49	17:49	19:48
- Hausen	09:51	11:51	13:51	15:51	17:51	19:51
- Eisenschmiedmühle	09:52	11:52	13:52	15:52	17:52	19:52
Fornsbach Waldsee	09:54	11:54	13:54	15:54	17:54	19:54
- Kindergarten	09:55	11:55	13:55	15:55	17:55	19:55
- Marktstraße	09:56	11:56	13:56	15:56	17:56	19:56
Göckelhof Kreuzung	09:59	11:59	13:59	15:59	17:59	19:59
Unterneustetten	10:01	12:01	14:01	16:01	18:01	20:01
Oberneustetten	10:02	12:02	14:02	16:02	18:02	20:02
Tiefenmad	10:04	12:04	14:04	16:04	18:04	20:04
Kirchenkirnberg Gemeindehalle	08:06	10:06	12:06	14:06	16:06	18:06
- Bohnreute	08:07	10:07	12:07	14:07	16:07	18:07
Kaisersbach Abzw. Altersberg	08:09	10:09	12:09	14:09	16:09	18:09
- Mönchhof Abzw.	08:10	10:10	12:10	14:10	16:10	18:10
- Bruch	08:12	10:12	12:12	14:12	16:12	18:12
- Hauptstraße	08:14	10:14	12:14	14:14	16:14	18:14
Waldbus 265 nach Scho. ab	10:48	12:18	14:18	17:48	19:18	
Kaisersbach Forststraße	08:15	10:15	12:15	14:15	16:15	18:15
- Grairich	08:16	10:16	12:16	14:16	16:16	18:16
- Gebenweiler	08:17	10:17	12:17	14:17	16:17	18:17
Gmeinweiler/Schwabenpark	08:18	10:18	12:18	14:18	16:18	18:18
Welzheim Aichstrut	08:19	10:19	12:19	14:19	16:19	18:19
- Schafhof	08:21	10:21	12:21	14:21	16:21	18:21
- Steinbeise	08:22	10:22	12:22	14:22	16:22	18:22
- Gschwender Straße	08:23	10:23	12:23	14:23	16:23	18:23
- Kirchplatz	08:25	10:25	12:25	14:25	16:25	18:25
Welzheim Bahnhof an	08:28	10:28	12:28	14:28	16:28	18:28
Waldbus 265 nach Alfdorf ab	11:32	13:32	15:02	17:02	18:32	
Linie 228 nach Schorndorf ab	11:00	13:00	15:00	17:00	19:00	

Linie 228/263 aus Schorndorf ab	09:00	15:00	16:00
Waldbus aus Schorndorf an	10:00	11:00	13:00
Bus mit Fahrradanhänger			
Welzheim Bahnhof ab	08:30	10:30	12:30
- Kirchplatz	08:32	10:32	12:32
- Gschwender Straße	08:33	10:33	12:33
- Steinbeise	08:34	10:34	12:34
- Schafhof	08:35	10:35	12:35
- Aichstrut	08:36	10:36	12:36
Gmeinweiler/Schwabenpark	08:37	10:37	12:37
Kaisersbach Gebenweiler	08:38	10:38	12:38
- Grairich	08:39	10:39	12:39
- Forststraße	08:40	10:40	12:40
Waldbus 265 nach Schorndorf ab	08:48	10:48	12:18
Kaisersbach Hauptstraße	08:42	10:42	12:42
- Bruch	08:43	10:43	12:43
- Mönchhof Abzw.	08:45	10:45	12:45
- Abzw. Altersberg	08:46	10:46	12:46
Kirchenkirnberg Bohnreute	08:48	10:48	12:48
Kirchenkirnberg Gemeindehalle	08:50	10:50	12:50
Tiefenmad	08:51	10:51	12:51
Oberneustetten	08:53	10:53	12:53
Unterneustetten	08:54	10:54	12:54
Göckelhof Kreuzung	08:56	10:56	12:56
Fornsbach Waldsee	08:59	10:59	12:59
- Kindergarten	09:00	11:00	13:00
- Marktplatz	09:01	11:01	13:01
Murrhardt Eisenschmiedmühle	09:04	11:04	13:04
- Hausen	09:05	11:05	13:05
- Alm	09:07	11:07	13:07
- Ärzhaus	09:09	11:09	13:09
Murrhardt Bahnhof an	09:12	11:12	13:12
R3/Linie 390 nach BK/Stgt. ab	09:19	13:19	15:19
Limesbus 376 nach Grab, Großelach ab	15:02	17:02	

Regionalbahn

Regionalbus

Haltestellen zum Be- und Entladen von Fahrrädern



Samstags, sonn- und feiertags

vom 1. Mai bis zum vorletzten Sonntag im Oktober
mit Fahrradbeförderung



VORTEIL! Kostenlose
Fahrradmitnahme

R3 Stuttgart HBF	ab	08:57	10:57	12:50	14:55	16:57	18:57
R3 Backnang	ab	09:22	11:25	13:25	15:25	17:25	19:25
R3 Sulzbach (M)	an	09:34	11:34	13:34	15:34	17:34	19:34
376 Limesbus aus Mainhardt			12:30				
Bus mit Fahrradanhänger							
Sulzbach Bahnhof		09:45	11:45	13:45	15:45	17:45	19:45
- Marktplatz		09:46	11:46	13:46	15:46	17:46	19:46
- Schloss Lautereck		09:47	11:47	13:47	15:47	17:47	19:47
- Lautertal		09:48	11:48	13:48	15:48	17:48	19:48
- Lautern		09:49	11:49	13:49	15:49	17:49	19:49
- Siebersbach		09:50	11:50	13:50	15:50	17:50	19:50
Bernhalde							19:51
Spiegelb. Dauernb. Abzw.							19:52
- Sulzbacher Str.							19:53
Bernhalden		09:51	11:51	13:51	15:51	17:51	
- Wetzsteinstollen		09:55	11:55	13:55	15:55	17:55	
- Nassach		09:58	11:58	13:58	15:58	17:58	
- Parkplatz „Zollstock“		10:01	12:01	14:01	16:01	18:01	
- Hüttlen		10:02	12:02	14:02	16:02	18:02	
- Jux		10:04	12:04	14:04	16:03	18:03	
- Löwensteiner Straße		10:08	12:08	14:08	16:08	18:08	19:54
- Denteltal			12:11		16:11		
- Vorderbüchelberg			12:15		16:15		
- Gieshof		10:09		14:09		18:09	19:55
Wüstenrot Lautertal		10:10		14:10		18:10	19:56
- Neulautern		10:12		14:12		18:12	19:58
- Lohmühle		10:14		14:14		18:14	
- Stangenbach		10:16		14:16		18:16	
- Haus Waldesruh		10:18		14:18		18:18	
- Schmellenhof		10:20		14:20		18:20	
- Schönblickstraße		10:22		14:22		18:22	
- Vorderbüchelb. Abzw.			12:17		16:17		20:02
- Firma Zügel		10:23	12:18	14:23	16:18	18:23	20:03
- Schule		10:25	12:20	14:25	16:20	18:25	20:05

Bus mit Fahrradanhänger						
Wüstenrot Schule	08:54	10:42	12:35	14:42	16:35	18:42
- Firma Zügel	08:55	10:43	12:36	14:43	16:36	18:43
- Schönblickstraße			12:37		16:37	
- Silberstollen			12:38		16:38	
- Schmellenhof			12:40		16:40	
- Stangenbach			12:44		16:44	
- Lohmühle			12:46		16:46	
- Vorderbüchelberg Abzw.	08:57	10:44		14:44		18:44
- Vorderbüchelberg		10:46		14:46		18:46
- Denktal		10:50		14:50		18:50
- Neulautern	09:00		12:48		16:48	
- Lautertal	09:02		12:50		16:50	
Spiegelberg Gieshof	09:03		12:51		16:51	
- Löwensteiner Straße	09:05	10:53	12:53	14:53	16:53	18:53
- Jux		10:57	12:57	14:57	16:57	18:57
- Hüttlen		10:58	12:58	14:58	16:58	18:58
- Parkplatz „Zollstock“		10:59	12:59	14:59	16:59	18:59
- Nassach		11:02	13:02	15:02	17:02	19:02
Spiegelberg Sulzb. Str.	09:06					
Dauernberg Abzw.	09:07					
Oppenw. Bernhalden	09:08	11:08	13:08	15:08	17:08	19:08
Sulzb.(M) Siebersbach	09:09	11:09	13:09	15:09	17:09	19:09
- Lautern	09:10	11:10	13:10	15:10	17:10	19:10
- Lautertal	09:11	11:11	13:11	15:11	17:11	19:11
- Schloss Lautereck	09:12	11:12	13:12	15:12	17:12	19:12
Sulzbach Marktplatz	09:13	11:13	13:13	15:13	17:13	19:13
- Bahnhof	09:15	11:15	13:15	15:15	17:15	19:15
376 Limesbus nach Mainhardt				13:31	17:31	
R3 Sulzbach (M) ab	09:26	10:25	13:25	15:24	17:24	18:25
R3 Backnang an	09:35	10:36	13:36	15:35	17:35	18:36
R3 Stuttgart HBF an	10:04	11:09	14:09	16:05	18:05	19:09

Regionalbahn

Haltestellen zum Be- und Entladen von Fahrrädern



An Sonn- und Feiertagen



vom 1. Mai bis zum vorletzten Sonntag im Oktober
mit Fahrradbeförderung

VORTEIL! Kostenlose
Fahrradmitnahme

R2 S2 Stuttgart Hbhf ab	08:35	10:05	12:05	13:35	15:35	17:05
R2 S2 Schorndorf Bhf an	09:10	10:40	12:40	14:10	16:10	17:40
Bus mit Fahrradanhänger						
Schorndorf Bahnhof ab	09.20	10.50	12.50	14.20	16.20	17.50
- Grabenstraße	09.22	10.52	12.52	14.22	16.22	17.52
- Welzheimer Straße	09.24	10.54	12.54	14.24	16.24	17.54
Haubersbronn Rathaus	09.29	10.59	12.59	14.29	16.29	17.59
- Miedelsbacher Str.	09.30	11.00	13.00	14.30	16.30	18.00
Miedelsbach Im Hiller	09.31	11.01	13.01	14.31	16.31	18.01
- Tannbachbrücke	09.32	11.02	13.02	14.32	16.32	18.02
Steinberg Schorndorfer Str.	09.34	11.04	13.04	14.34	16.34	18.04
- Michelauer Straße	09.35	11.05	13.05	14.35	16.35	18.05
Schlechtb. Michelau Ortsm.	09.37	11.07	13.07	14.37	16.37	18.07
- Ortsmitte	09.39	11.09	13.09	14.39	16.39	18.09
Rudersberg Bahnhof	09.41	11.11	13.11	14.41	16.41	18.11
- Marktplatz	09.42	11.12	13.12	14.42	16.42	18.12
- Nord	09.44	11.14	13.14	14.44	16.44	18.14
- Oberndorf Brunnenplatz	09.45	11.15	13.15	14.45	16.45	18.15
- Grauhaldenhof	09.46	11.16	13.16	14.46	16.46	18.16
- Klaffenbach	09.48	11.18	13.18	14.48	16.48	18.18
- Abzweig Steinbach	09.49	11.19	13.19	14.49	16.49	18.19
- Abzweig Schnallenberg	09.50	11.20	13.20	14.50	16.50	18.20
Welzheim Klängenmühle	09.51	11.21	13.21	14.51	16.51	18.21
- Laufenmühle	09.53	11.23	13.23	14.53	16.53	18.23
- Amselweg	09.56	11.26	13.26	14.56	16.56	18.26
- Friedhof	09.57	11.27	13.27	14.57	16.57	18.27
- Kirchplatz	09.58	11.28	13.28	14.58	16.58	18.28
Limesbus 375 ab	10:32	12:32	14:32	16:32	18:32	18:32
- Busbahnhof (Bstg 3) an	10.00	11.30	13.30	15.00	17.00	18.30
- Busbahnhof (Bstg 3) ab	10.02	11.32	13.32	15.02	17.02	18.32
- Kirchplatz	10.04	11.34	13.34	15.04	17.04	18.34
- Gschwender Straße	10.05	11.35	13.35	15.05	17.05	18.35
- Naturfreundehaus	10.06	11.36	13.36	15.06	17.06	18.36
Alfdorf Tannhof	10.07	11.37	13.37	15.07	17.07	18.37
- Rienharz	10.10	11.40	13.40	15.10	17.10	18.40
- Abzweig Eisenbachsee	10.12	11.42	13.42	15.12	17.12	18.42
- Lorcher Straße	10.15	11.45	13.45	15.15	17.15	18.45
Alfd. Untere Bühllstraße	10.19	11.49	13.49	15.19	17.19	18.49
- Marktstraße	10.21	11.51	13.51	15.21	17.21	18.51
- Döllenstraße	10.22	11.52	13.52	15.22	17.22	18.52
Pfahlbr. Bucheng. Sägmühle	10.27	11.57	13.57	15.27	17.27	18.57
Vorderst. Abzw. Wahlenheim	10.30	12.00	14.00	15.30	17.30	19.00
- Hüttenbühlsee Abzw.	10.35	12.05	14.05	15.35	17.35	19.05
Kaisersbach Birkhof	10.37	12.07	14.07	15.37	17.37	19.07
Vorderst. Hellershof Kreuzung	10.38	12.08	14.08	15.38	17.38	19.08
Kaisersbach Cronhütte	10.40	12.10	14.10	15.40	17.40	19.10

Bus mit Fahrradanhänger						
- Täle	10.43	12.13	14.13	15.43	17.43	19.13
- Ziegelhütte	10.44	12.14	14.14	15.44	17.44	19.14
Limesbus 375 an	10:14	12:14	14:14	16:14	18:14	
Kaisersbach-Hauptstraße	10.48	12.18	14.18	15.48	17.48	19.18
- Heumaden	10.49	12.19	14.19	15.49	17.49	19.19
- Eulenhof	10.50	12.20	14.20	15.50	17.50	19.20
- Ebnisee	10.52	12.22	14.22	15.52	17.52	19.22
- Ebni	10.54	12.24	14.24	15.54	17.54	19.24
- Voggenhof Abzweig	10.56	12.26	14.26	15.56	17.56	19.26
Althütte Ebniseestraße	10.57	12.27	14.27	15.57	17.57	19.27
- Rathaus	11.00	12.30	14.30	16.00	18.00	19.30
- Lutzenberg	11.03	12.33	14.33	16.03	18.03	19.33
Rdb. Obernd. Brunnenpl.	11.08	12.38	14.38	16.08	18.08	19.38
- Nord	11.10	12.40	14.40	16.10	18.10	19.40
- Marktstraße	11.11	12.41	14.41	16.11	18.11	19.41
- Bahnhof	11.14	12.44	14.44	16.14	18.14	19.44
Schlechtbach Ortsmitte	11.15	12.45	14.45	16.15	18.15	19.45
- Michelau Ortsmitte	11.17	12.47	14.47	16.17	18.17	19.47
Steinberg Michelauer Str.	11.19	12.49	14.49	16.19	18.19	19.49
- Schorndorfer Straße	11.20	12.50	14.50	16.20	18.20	19.50
Miedelsbach Rathaus	11.23	12.53	14.53	16.23	18.23	19.53
Haubersbr. Miedelsb. Str.	11.24	12.54	14.54	16.24	18.24	19.54
- Rathaus	11.25	12.55	14.55	16.25	18.25	19.55
Schorndorf Welzheimer Str.	11.30	13.00	15.00	16.30	18.30	20.00
Schorndorf Bahnhof	11.38	13.20	15:20	16.50	18:38	20:08
R2 S2 Schorndorf Bhf ab	11:48	13:48	15:48	17:14	18:48	20:14
R2 S2 Stuttgart Hbhf an	12:25	14:25	16:25	17:40	19:25	20:40

Regionalbahn/
S-Bahn Regionalbus Haltestellen zum Be- und
Entladen von Fahrrädern

Gruppenanmeldung
Omnibus Dannenmann Linien-
und Reiseverkehr GmbH
Siemensstraße 1, 17384 Weinstadt
Tel. 07151 969220
info@omnibus-dannenmann.de

Fundsachen
Siehe Kontaktdaten oben



Blank page with 20 horizontal dotted lines for writing.

Blank page with 20 horizontal dotted lines for writing.

VVS-TagesTicket und Gruppen-TagesTicket

- Gültig ab Kauf/Entwertung/am Gültigkeitstag für beliebig viele Fahrten bis 7 Uhr am Folgetag
- Nicht übertragbar
- **GruppenTagesTickets** gelten für bis zu 5 Personen, Eltern fahren mit beliebig vielen eigenen Kindern bis einschl. 17 Jahre; statt einer Person kann ein Hund/Fahrrad mitgenommen werden

EINFACHER! TagesTickets auch aufs Handy oder online als PrintTicket.

Am Wochenende und an Feiertagen werden Fahrräder in den S-Bahnen und Nahverkehrszügen kostenlos befördert. Auch beim Rüberbus ist die Fahrradmitnahme kostenlos.

Ausflugstipps auf vvs.de

Im VVS-Freizeitportal auf vvs.de finden Sie ausgewählte Ausflugstipps. Wenn Sie für Ihre nächsten Touren Ausflugsziele, Veranstaltungen, Sehenswürdigkeiten oder Museen suchen, machen wir Ihnen zahlreiche Vorschläge und geben Ihnen die nötige Inspiration, das Freizeitangebot der Region in seiner Vielseitigkeit zu entdecken. Neben vielen nützlichen Details zeigen wir Ihnen dort natürlich auch, wie Sie umweltfreundlich, bequem und preiswert mit Bus und Bahn Ihr Freizeitziel erreichen.

→ vvs.de/freizeit



**Mit dem neuen
Radroutenplaner
durch die Region.**



**Bus, Bahn und Fahrrad
clever kombinieren.**

**Schnell und bequem die beste Verbindung
für die täglichen Routen in Echtzeit finden.**

→ [vvs.de](https://www.vvs.de)

VVS-Service

Telefon: 0711 19449

→ vvs.de

 facebook.com/VVS

 twitter.com/VVS

 vvs_stuttgart

 youtube.com/VVS

Verkehrs- und Tarifverbund

Stuttgart GmbH (VVS)

Rotebühlstraße 121

70178 Stuttgart

Stand: Januar 2022. Änderungen vorbehalten.

Herausgeber/Bildnachweis: VVS GmbH, Stuttgart in Zusammenarbeit mit dem Landratsamt Rems-Murr-Kreis und dem Schwäbischer Wald Tourismus e. V. | Layout: VVS GmbH | Fotos: Archive Gemeinden, Bernhard Drixler, VVS, fotolia.com

EISEMANN

Eisemann Reisen GmbH & Co. KG
Stauseestraße 35
73553 Alfdorf-Birkhof

Dannenmann

Omnibus Dannenmann
Linien- und Reiseverkehr GmbH
Siemensstrasse 1
71384 Weinstadt

OVR Omnibus-
Verkehr Ruoff

Wir sind  transdev

Omnibus-Verkehr Ruoff GmbH
Kuchengrund 6
71522 Backnang



REMS-MURR-KREIS

Landratsamt Rems-Murr-Kreis
Alter Postplatz 10
71328 Waiblingen